

附件 2:

赤峰市松山区 2023 年义务教育阶段学校 秋季招生学区划分

一、中学

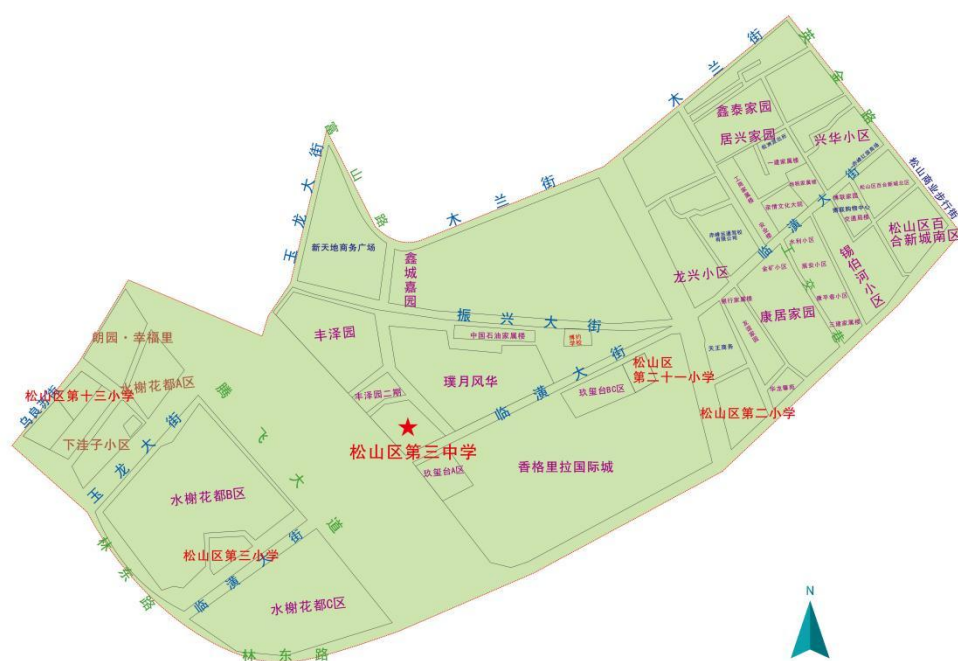
(一) 城区初中

1. 松山二中招生区域：英金路南段至松山区商业步行街以东，契丹大街东段以南，银河路以西，锡泊河以北。



2. 松山三中招生区域：(1)铁路线以东，从木兰街西段经富山路到玉龙大街中段以南，英金路南段以西，锡泊河以北。
(2)半支箭河以东，乌良苏街以南，铁路线以西，锡泊河以北。

松山区第三中学



3. 松山四中招生区域：(1)西外环路以东，半支箭河以南

和以西，玉龙大街以北。(2)半支箭河以东，友谊大街以南，腾飞大道以西，乌良苏街以北。

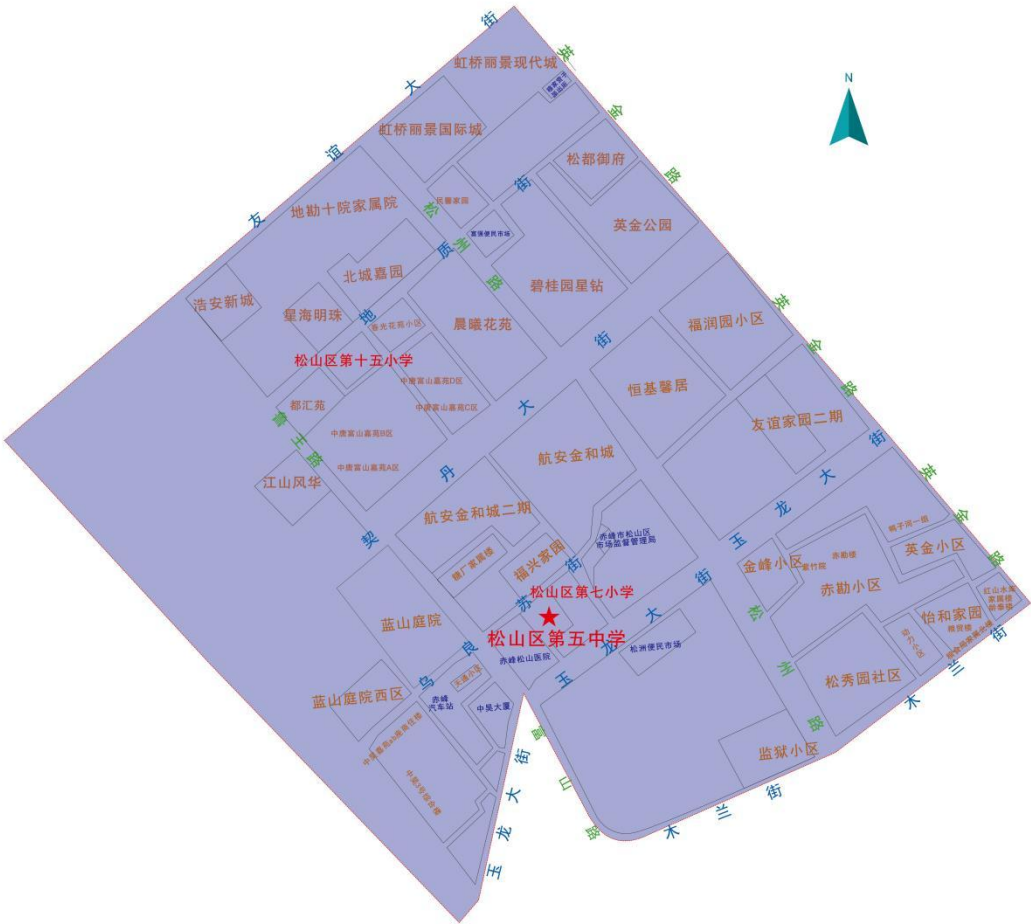
松山区第四中学



4. 松山五中招生区域：铁路线以东，友谊大街中段以南，英金路中段以西，从木兰街西段经富山路到玉龙大街中段以

北。

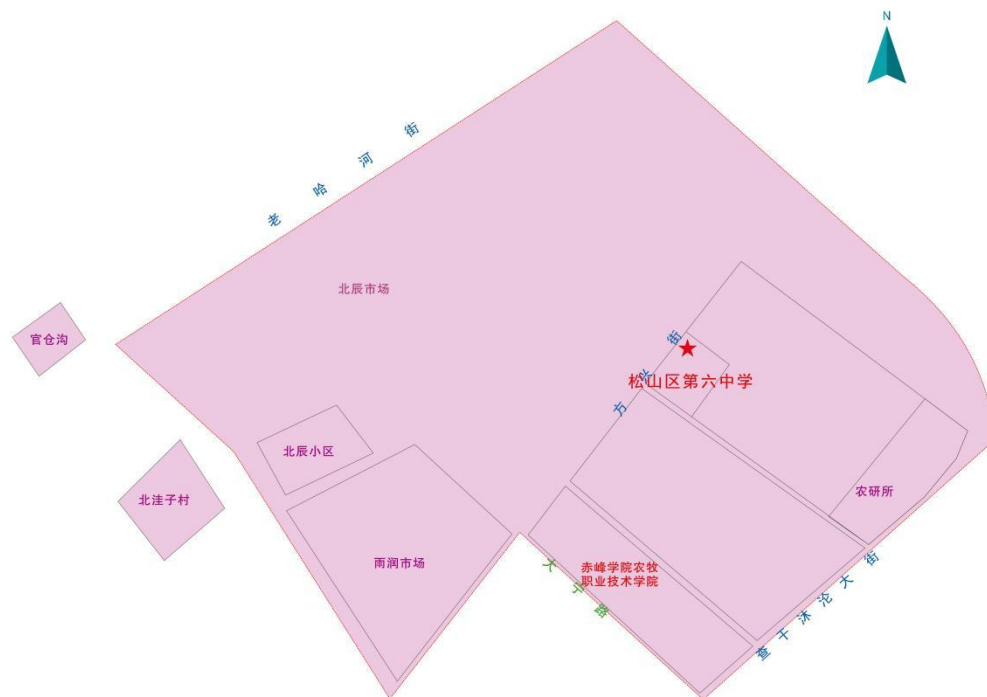
松山区第五中学



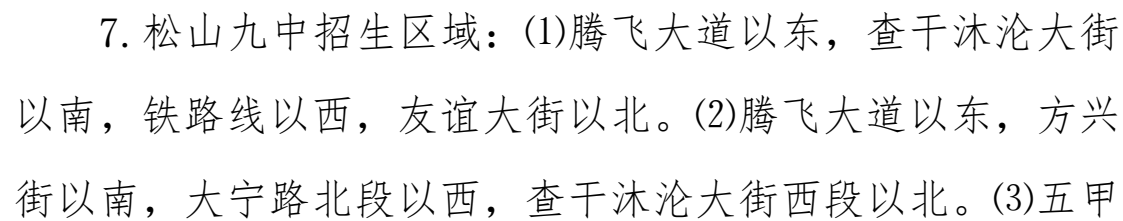
5. 松山六中招生区域: (1)大宁路北段以东, 方兴街以南, 铁路线以西, 查干沐沦大街以北。(2)腾飞大道北段以东, 老哈河大街以南, 铁路线以西, 方兴街以北。(3)穆家营子镇北

洼子村、官仓沟村。

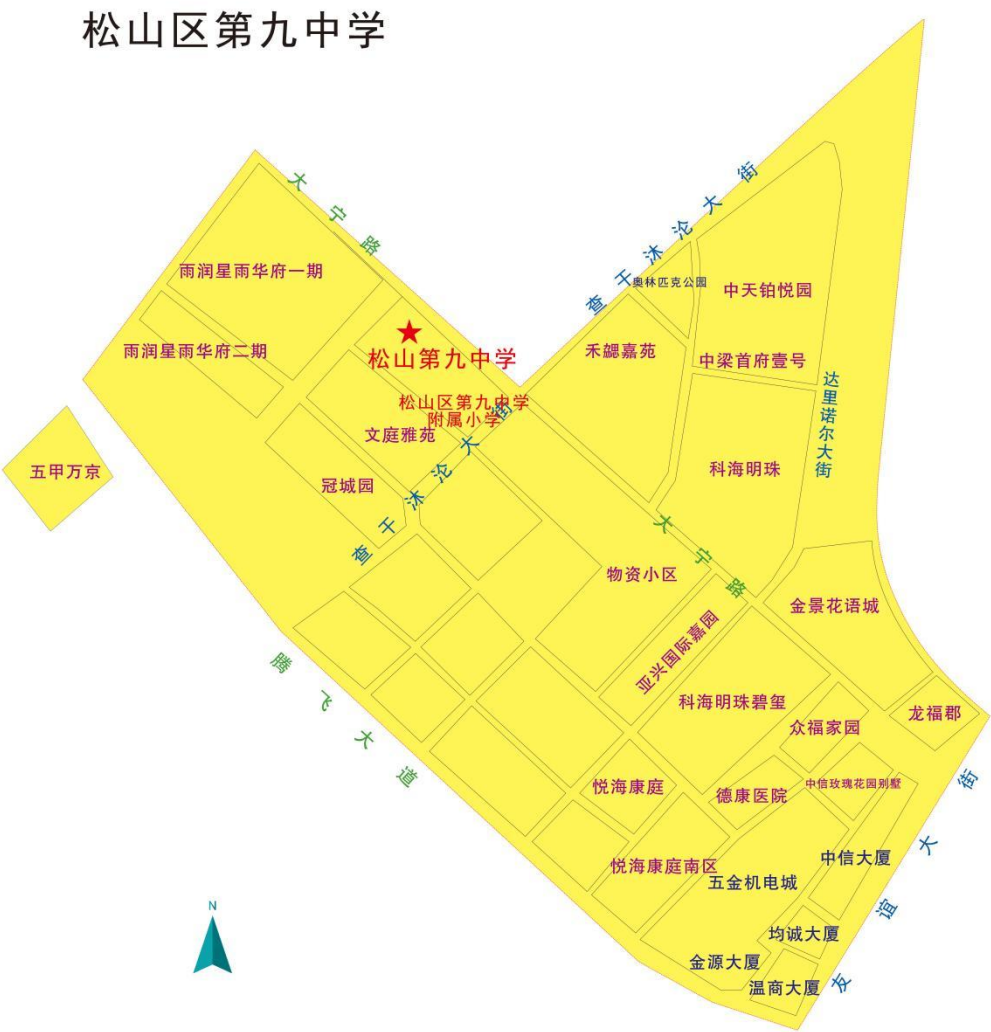
松山区第六中学



6. 松山七中招生区域：(1)铁路线以东，桃李街以南，银河路以西，友谊大街东段以北。(2)英金路北段以东，友谊大街东段以南，银河路以西，契丹大街东段以北。(3)尚品嘉苑



万京小区。



8. 赤峰第二实验中学新教育初中招生区域及条件：(1)面向全区招生。(2)由学校推荐或者家长带相关材料到学校报名，由实验二中新教育初中录取。

9. 赤峰市二中国际学校初中部招生区域：新城區外环路

和海苏沟以东，玉龙大街以南，半支箭河以南和以西，锡泊河以北。

赤峰二中国际实验
学校（初中部）



10. 赤峰市蒙古族中学初中部招生区域：西外环路以东，半支箭河以南，天义路北段以西，王府大街西段以北。注：

此区域可双向选择去松山四中或市蒙古族中学初中部（不可兼报）。

（二）农村初中

1. 大庙地区中学招生区域：大夫营子乡、大庙镇。
2. 五三地区初中招生区域：城子乡、穆家营子镇五三村、大西牛村、古都河村、西道村、丁家地村。
3. 初头朗中学招生区域：初头朗镇、王府镇红花沟学区、初头朗镇孤山子学区。
4. 松山十一中招生区域：岗子乡、上官地镇、当铺地满族乡当铺地学区、关家营学区、木头沟学区、夏家店乡王家店学区。
5. 安庆沟中学招生区域：太平地镇、安庆镇、夏家店乡水地学区。
6. 王府学校初中、老府中学(含姜家营小学)、哈拉道口中学招收本学区的小学应届毕业生。

二、小学

（一）城区小学

1. 松山一小招生区域：松城路南段以东，玉龙大街东段以南，银河路以西，锡泊河以北。

[illegible]

– 10 –

松山区第二小学

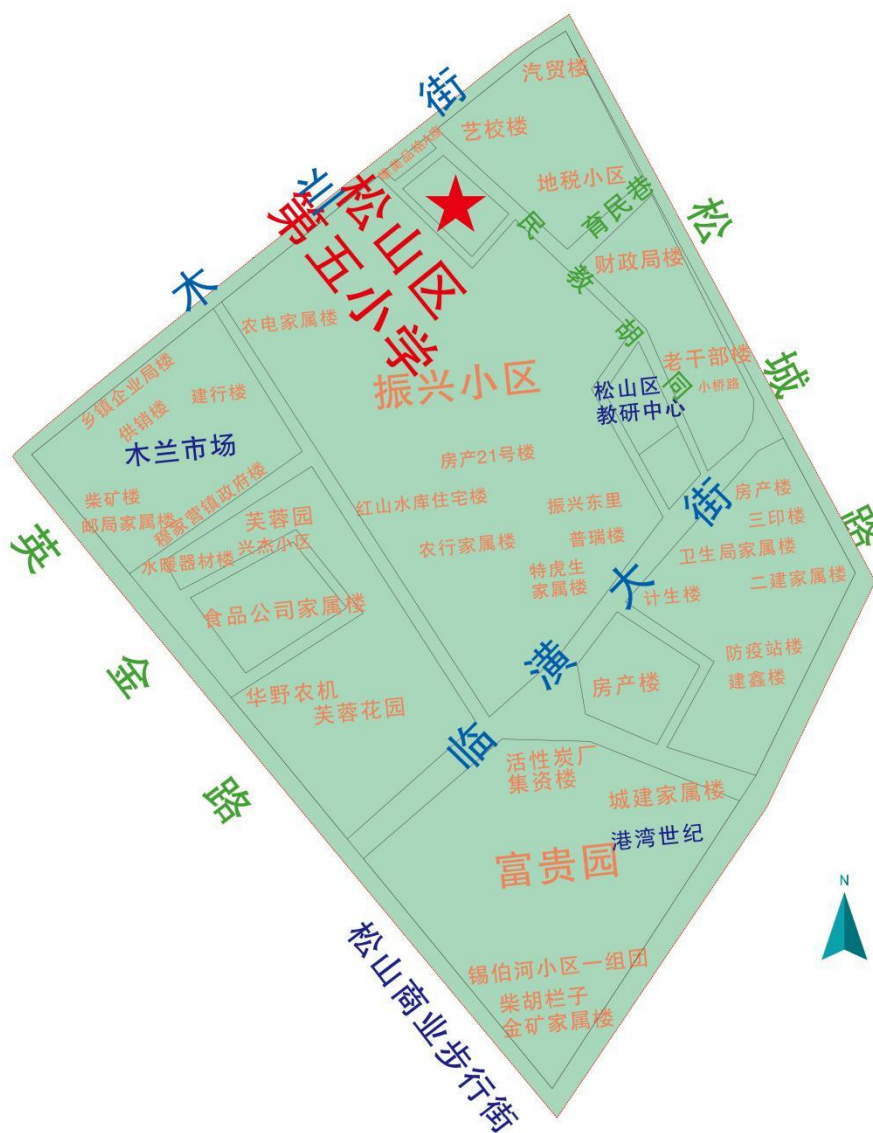


3. 松山三小招生区域：(1)宝山路南段以东，玉龙大街中段以南，铁路线以西，锡泊河以北。(2)锦山路南段以东，玉龙大街中段以南，宝山路南段以西、富河街以北。注：此区

松山区第三小学

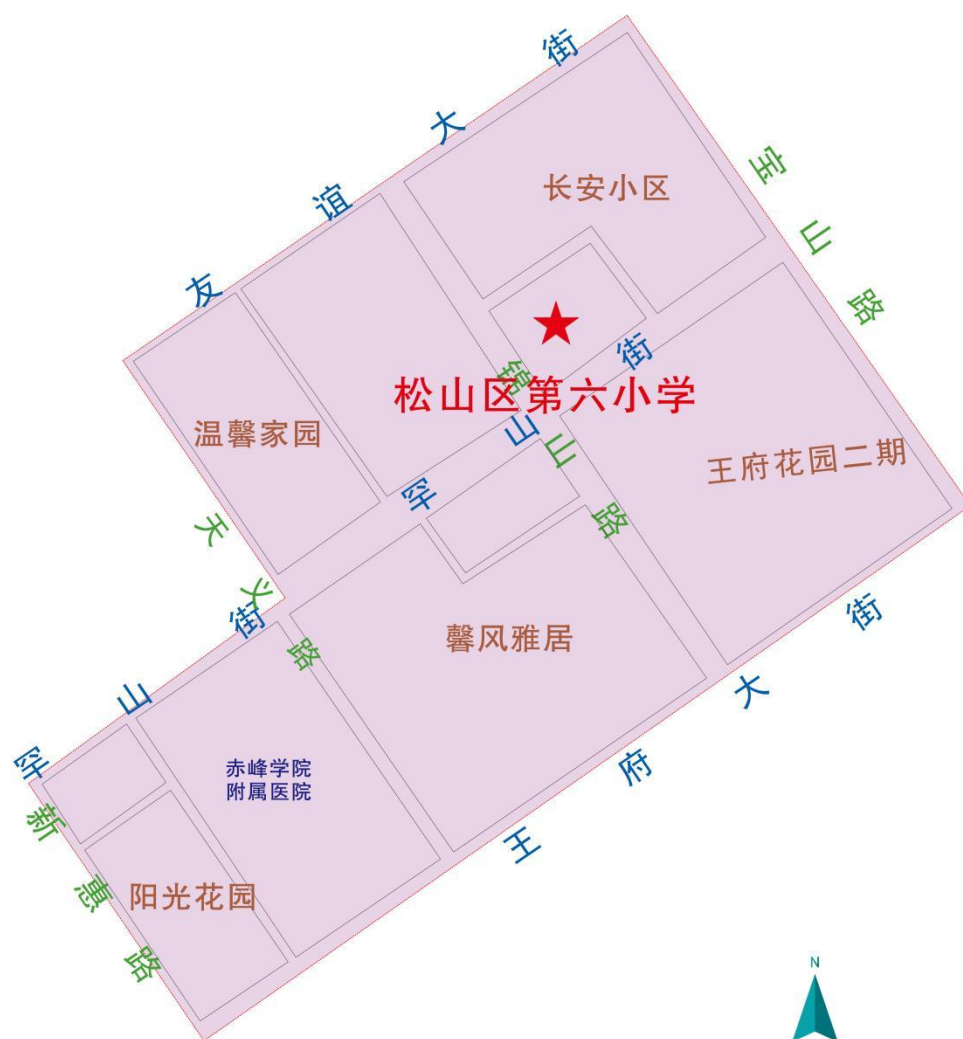
– 13 –

松山区第五小学



6. 松山六小招生区域：(1)天义路中段以东，友谊大街中段以南，宝山路北段以西，王府大街中段以北。(2)阳光花园小区。

松山区第六小学



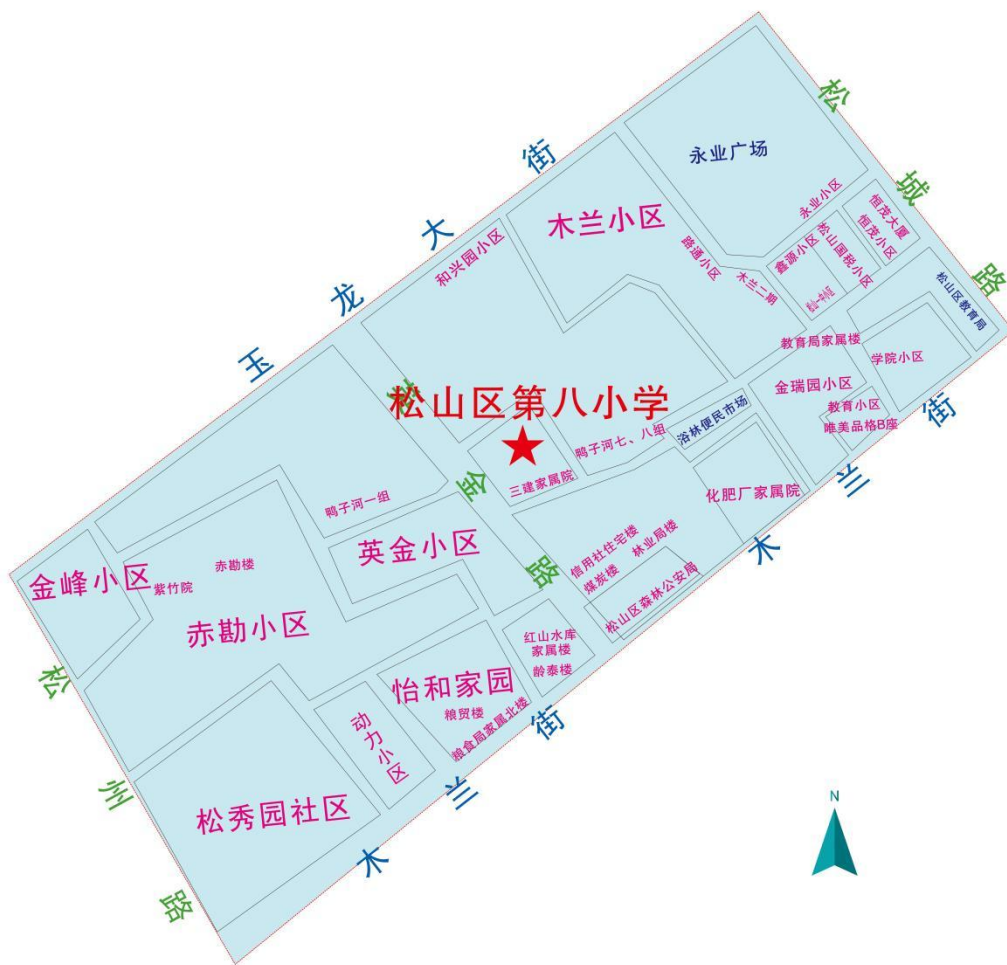
7. 松山七小招生区域：(1)铁路线以东，契丹大街西段以南，迎金路中段以西，玉龙大街中段以北。(2)富山路以东，玉龙大街中段以南，松州路中段以西，木兰街西段以北。

松山区第七小学

This map shows the location of Songshan District No. 7 Primary School, marked with a red star. The school is situated at the intersection of Fuxing Street (福兴街) and Songshan Street (松山街). Surrounding the school are several residential areas and landmarks, including Hang'an Jinhe City (航安金和城), Hang'an Jinhe City Phase 2 (航安金和城二期), Fuxing Home (福兴家园), and various other neighborhoods like Lan Shan Ting Yuan (蓝山庭院) and Lan Shan Ting Yuan West Zone (蓝山庭院西区). The map also shows the Sifeng Songshan Hospital (赤峰松山医院) and the Sifeng City Songshan District Market Supervision Administration Bureau (赤峰市松山区市场监督管理局). A north arrow is located in the top left corner.

– 16 –

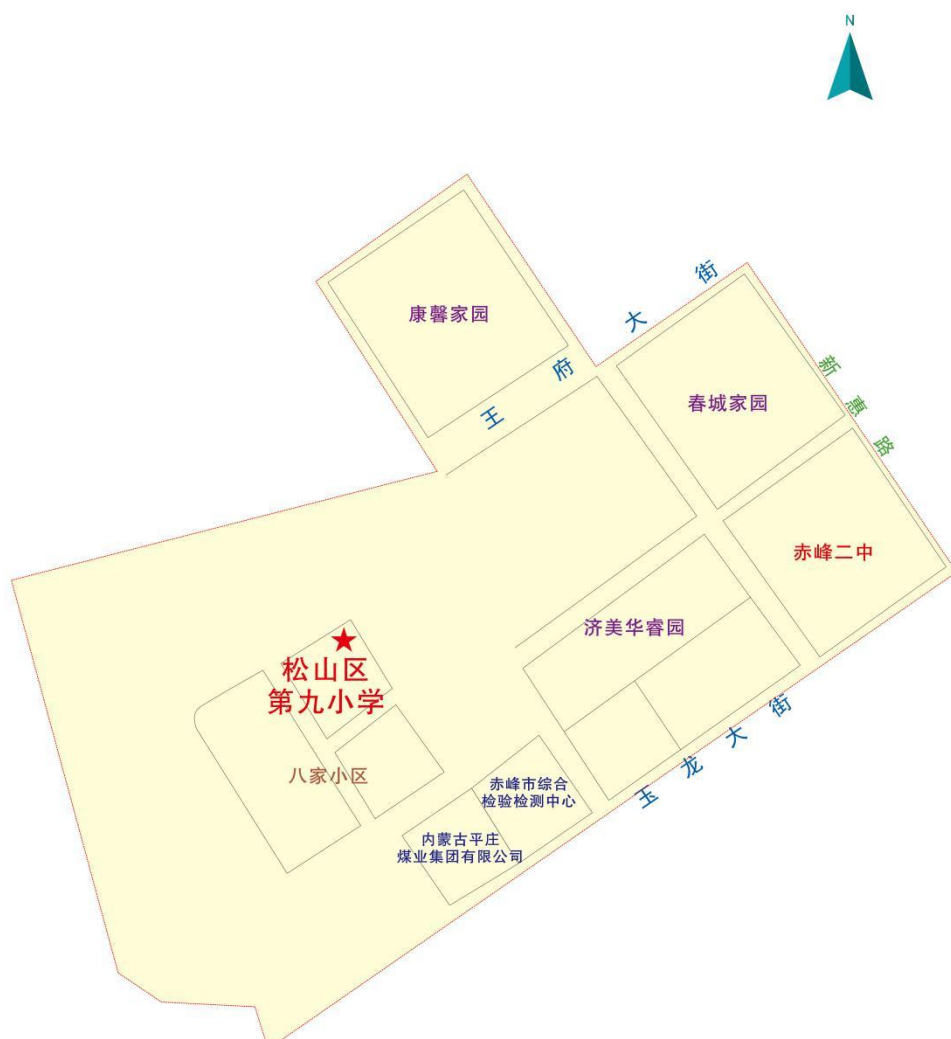
松山区第八小学



9. 松山九小招生区域：(1)西外环路以东，王府大街西段以南、新惠路中段以西、玉龙大街西段以北。(2)康馨家园小区。(3)如意家园。注：该小区可选择去松山九小或松山四中

附小（不可兼报）。

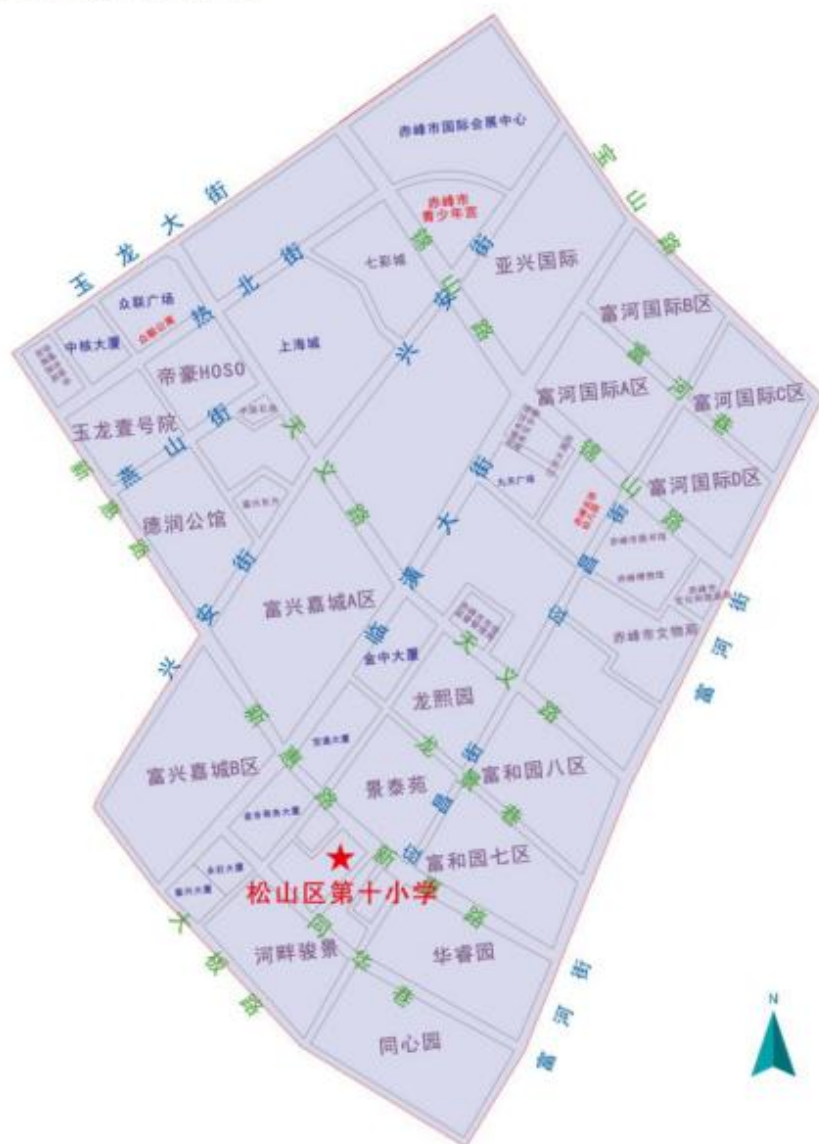
松山区第九小学



10. 松山十小招生区域：(1)大板路经兴安街至新惠路以东，玉龙大街中段以南，锦山路南段以西，富河街以北。(2)

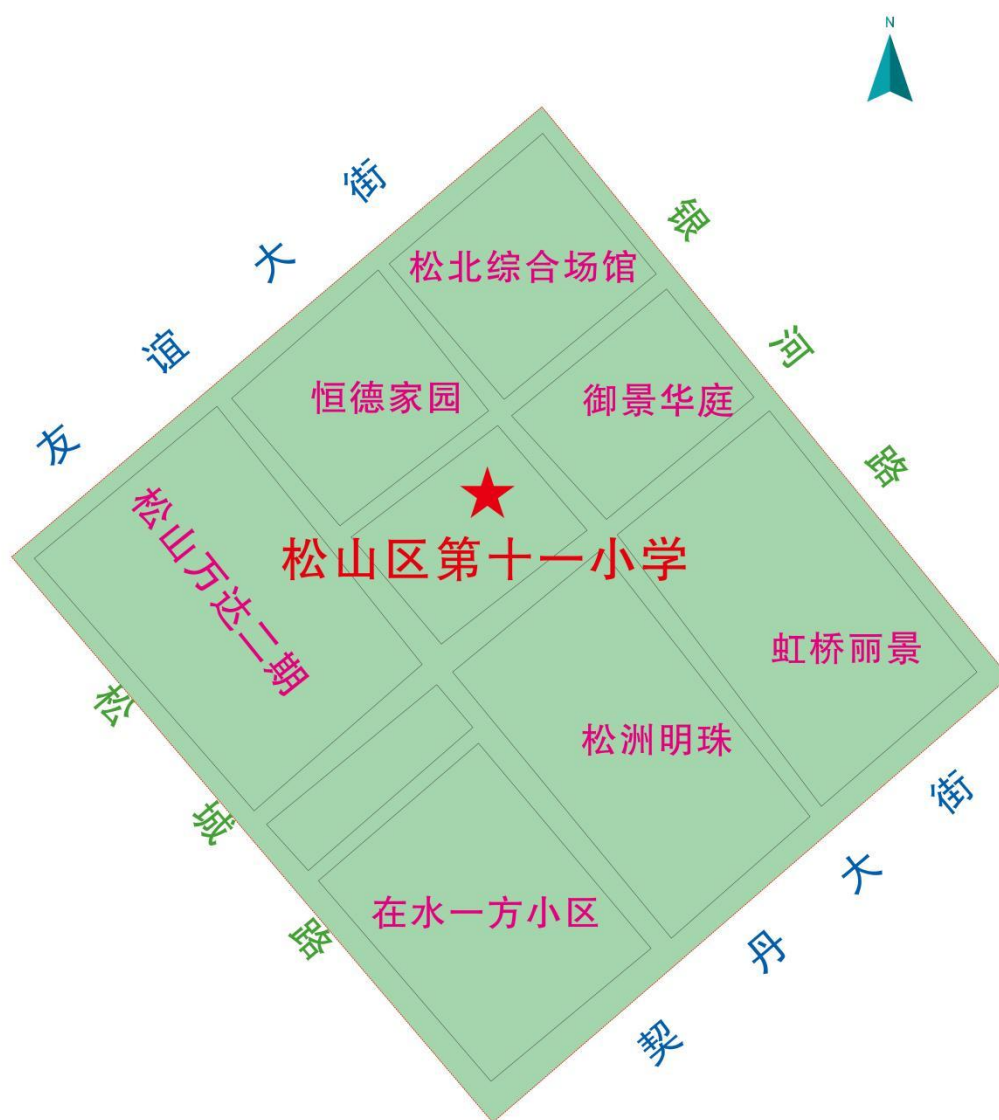
锦山路南段以东，玉龙大街中段以南，宝山路南段以西、富河街以北。注：此区域内含亚兴国际公寓，富和国际A区、B区、C区、D区可双向选择去松山三小或松山十小（不可兼报）。

松山区第十小学



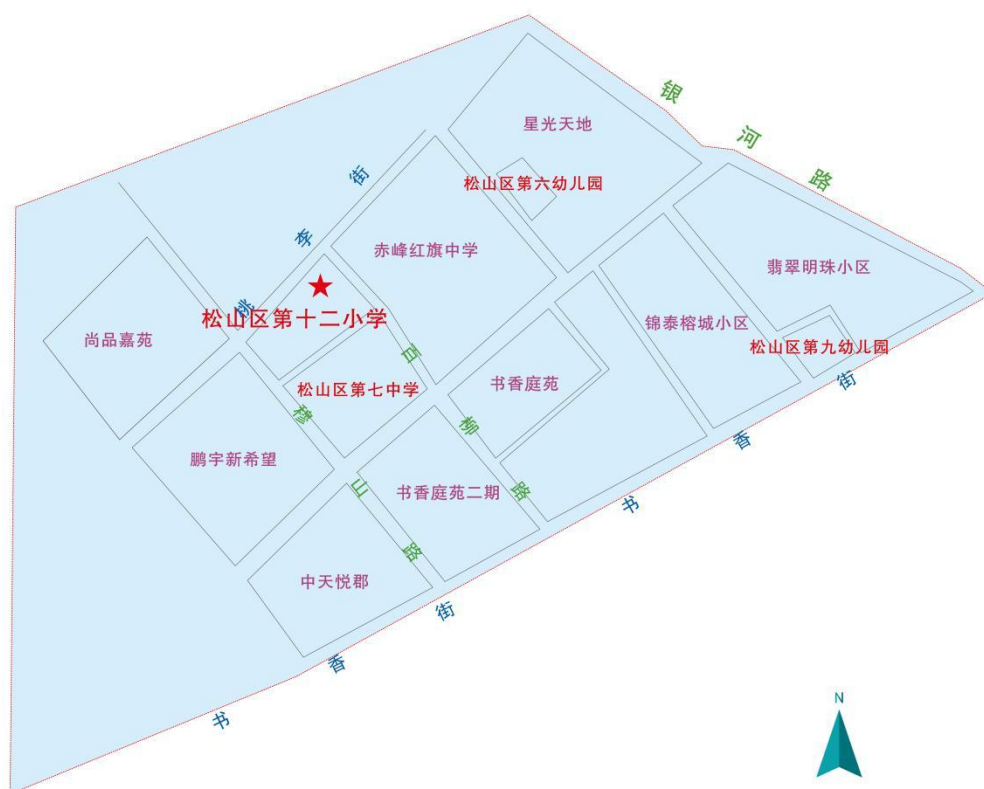
11. 松山十一小招生区域：松城路中段以东，友谊大街东段以南，银河路中段以西，契丹大街东段以北。

松山区第十一小学



12. 松山十二小招生区域：(1)松州路北段以东，桃李街以南，银河路北段以西，书香街以北。(2)尚品嘉苑小区。

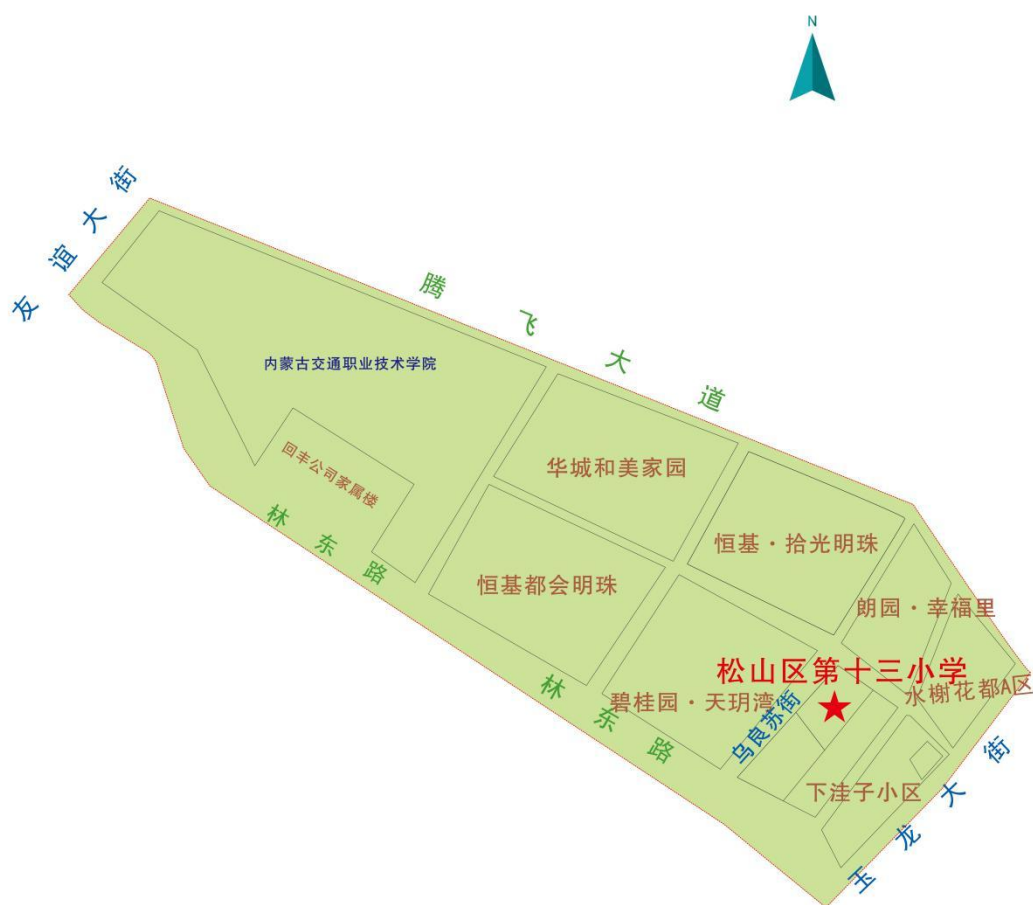
松山区第十二小学



13. 松山十三小招生区域：(1)半支箭河以东，友谊大街中段以南，腾飞大道以西，玉龙大街中段以北。(2)水榭花都A区和下洼子小区。注：此区域可双向选择去松山三小或松

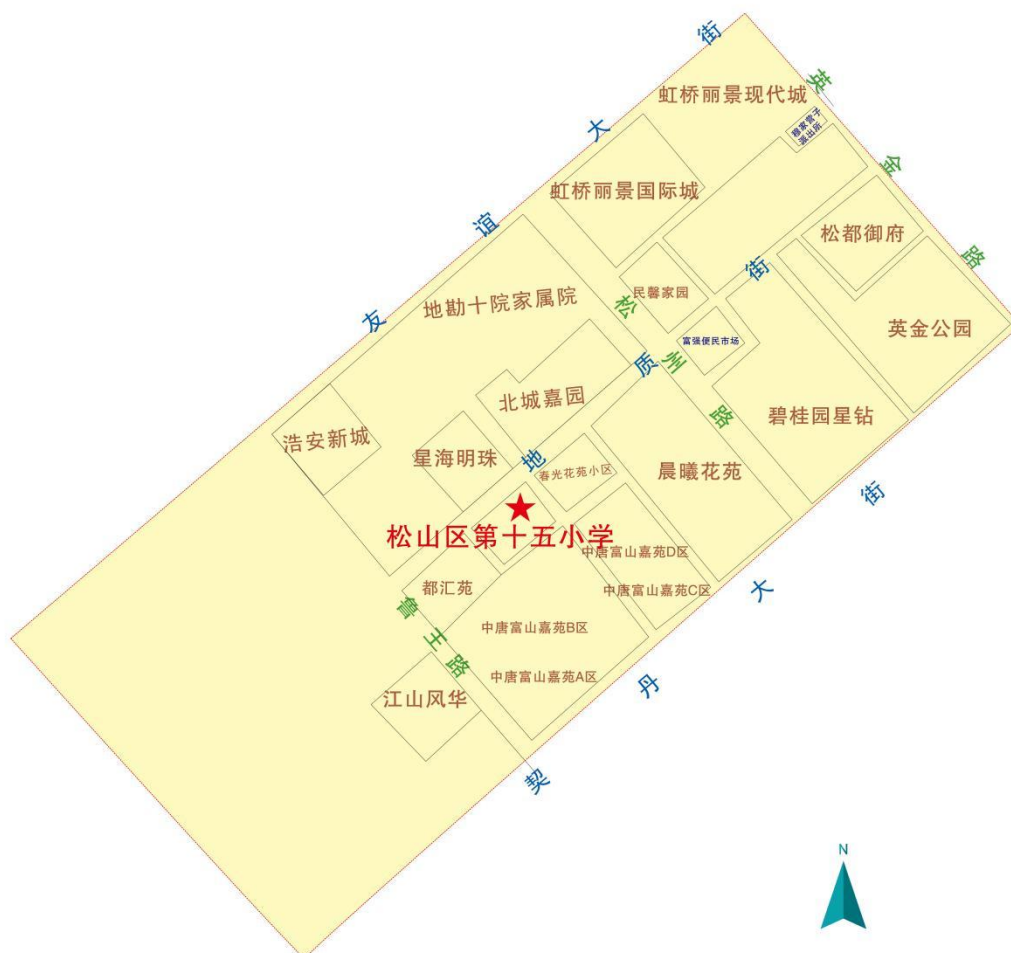
山十三小（不可兼报）。

松山区第十三小学



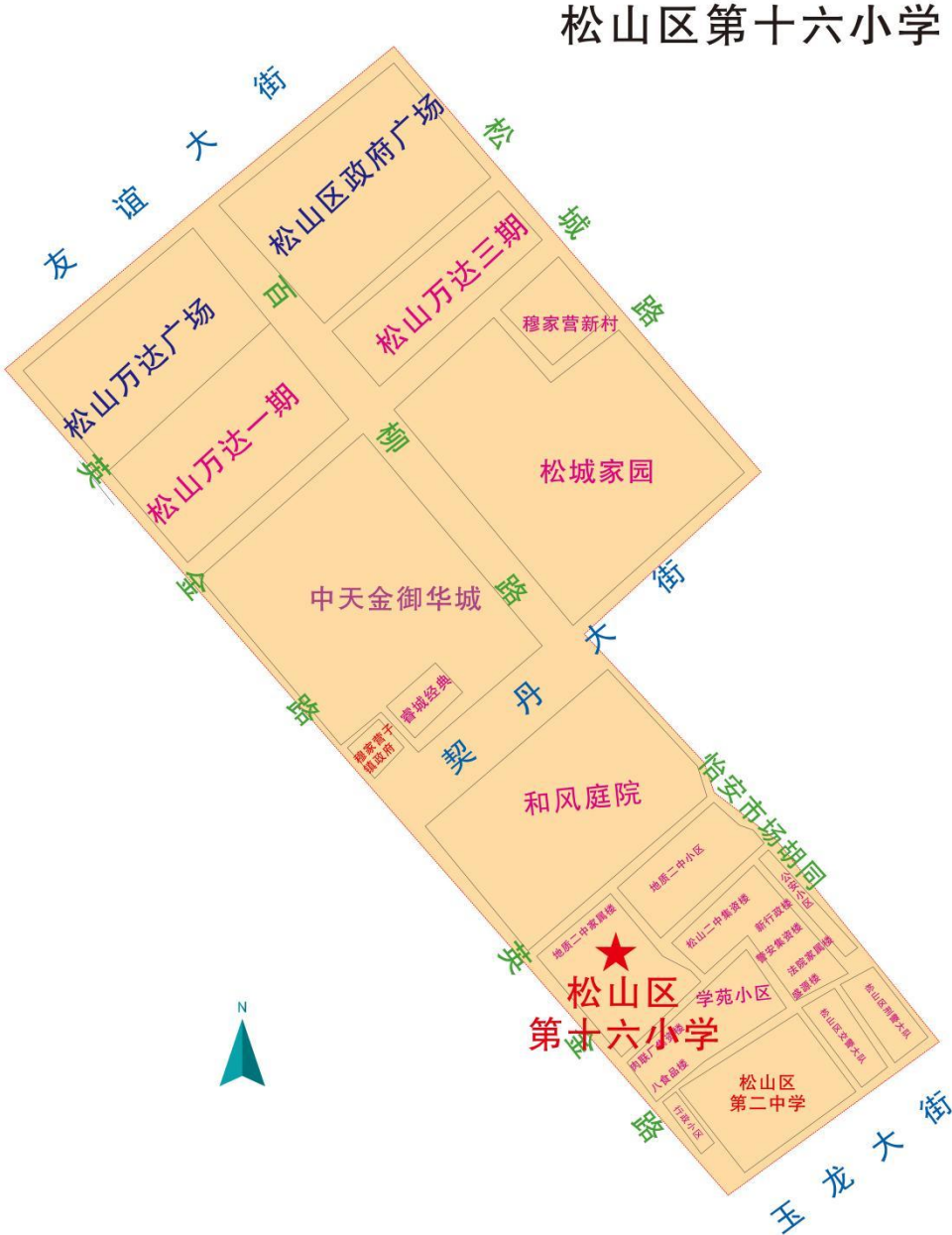
14. 松山十五小招生区域：铁路线中段以东，友谊大街中段以南，迎金路中段以西，契丹大街西段以北。

松山区第十五小学



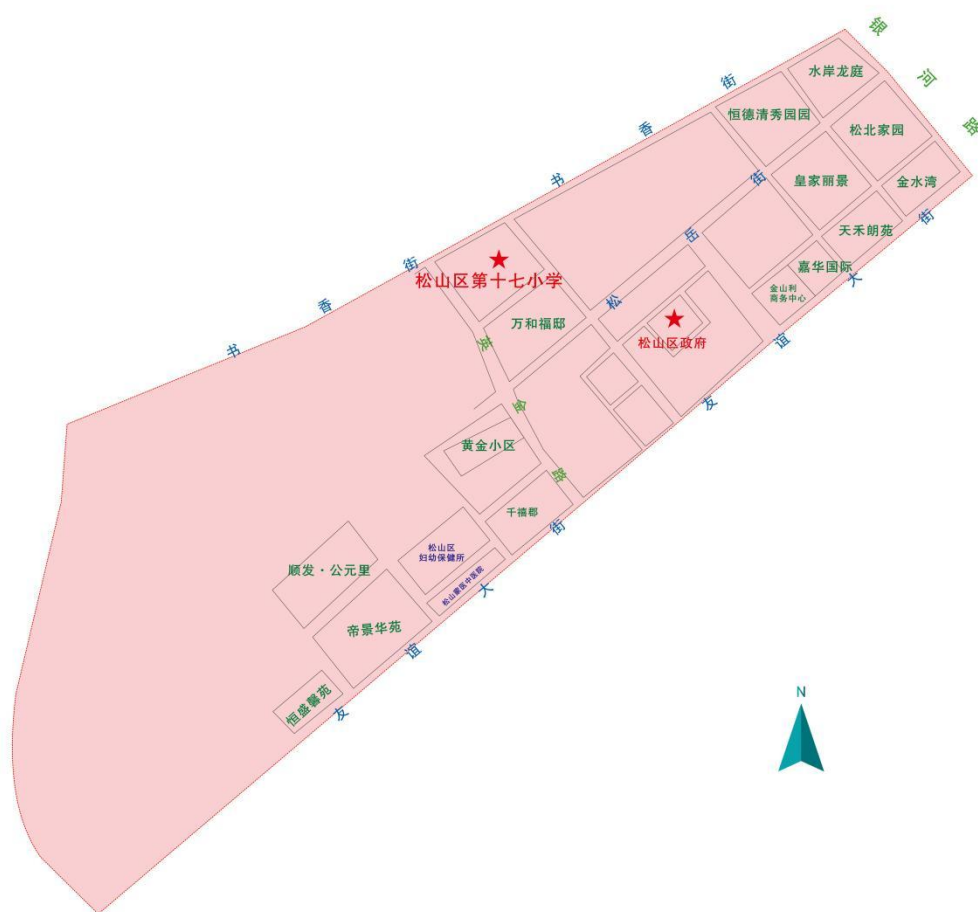
15. 松山十六小招生区域：(1)迎金路中段以东，友谊大街中段以南，松城路中段以西，契丹大街中段以北。(2)迎金路中段以东，契丹大街中段以南，怡安市场胡同以西，玉龙

大街中段以北。



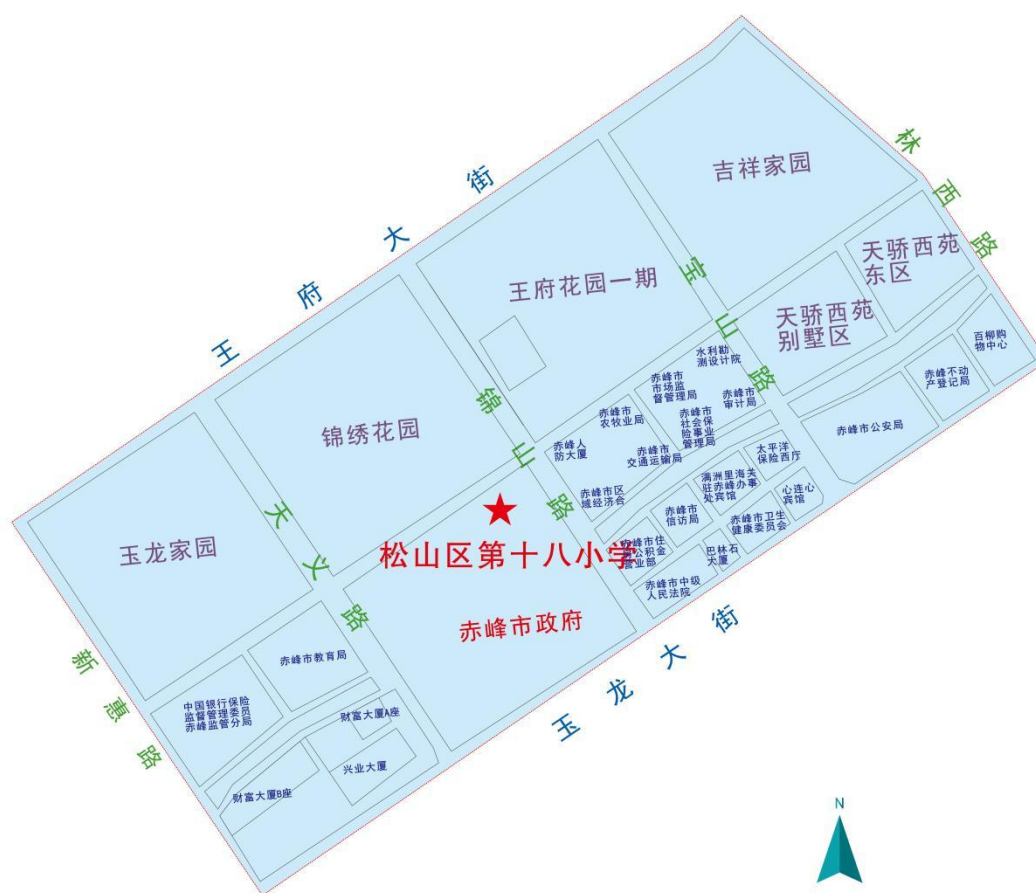
16. 松山十七小招生区域：铁路线以东，书香街以南，
银河路以西，友谊大街中段以北。

松山区第十七小学



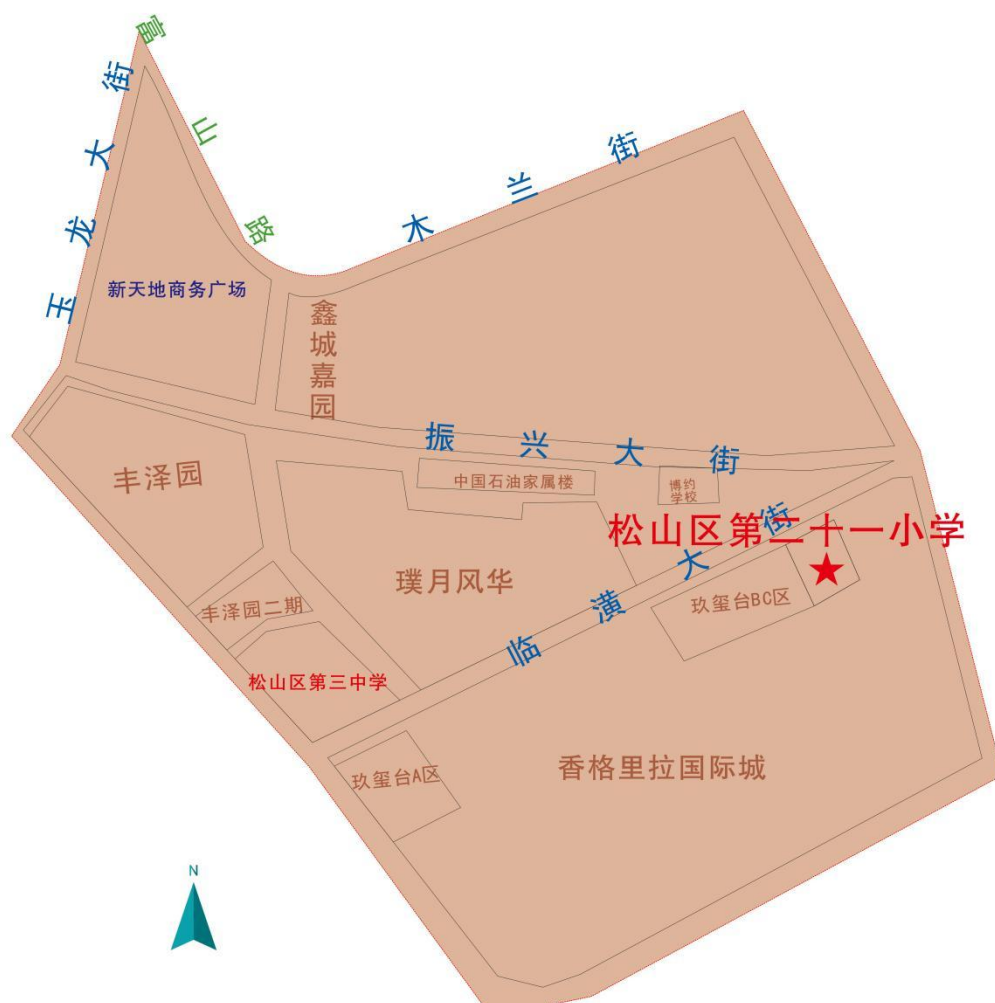
17. 松山十八小招生区域：新惠路中段以东，王府大街东段以南，林西路北段以西，玉龙大街中段以北。

松山区第十八小学



18. 松山二十一小招生区域：铁路线以东，从木兰街西段经富山路到玉龙大街中段以南，松州路南段以西，锡泊河以北。

松山区第二十一小学



19. 松山二十八小招生区域：(1)迎金路北段以东，东方红大街以南，赤桥线以西，大广高速以北。(2)天府家园、和硕家园、恒大珺庭、永泰园。(因二十八小尚未建成，所以

2023 年暂到松山区第十一中学借址上课)

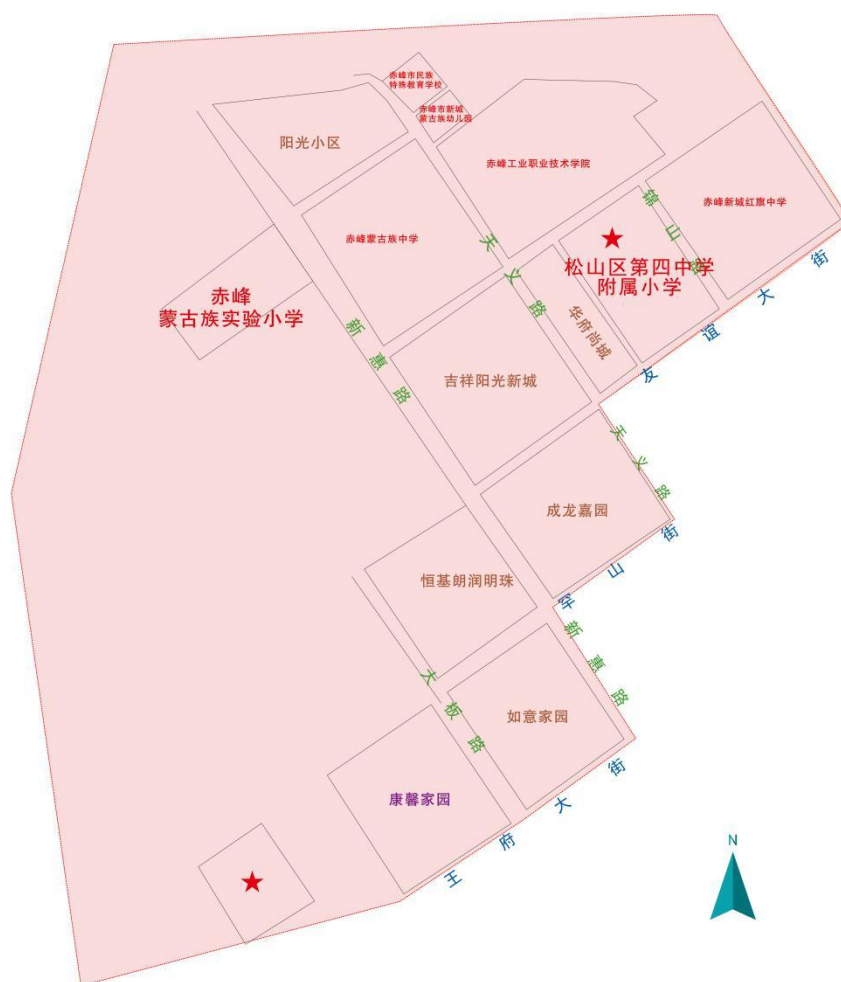
松山区第二十八小学



20. 松山四中附小招生区域：(1)新惠路北段以东，半支箭河以南，宝山路北段以西，友谊大街以北。(2)成龙家园小

区、恒基朗润明珠小区。(3)如意家园。注：该小区可选择去松山四中附小或松山九小。(不可兼报)。

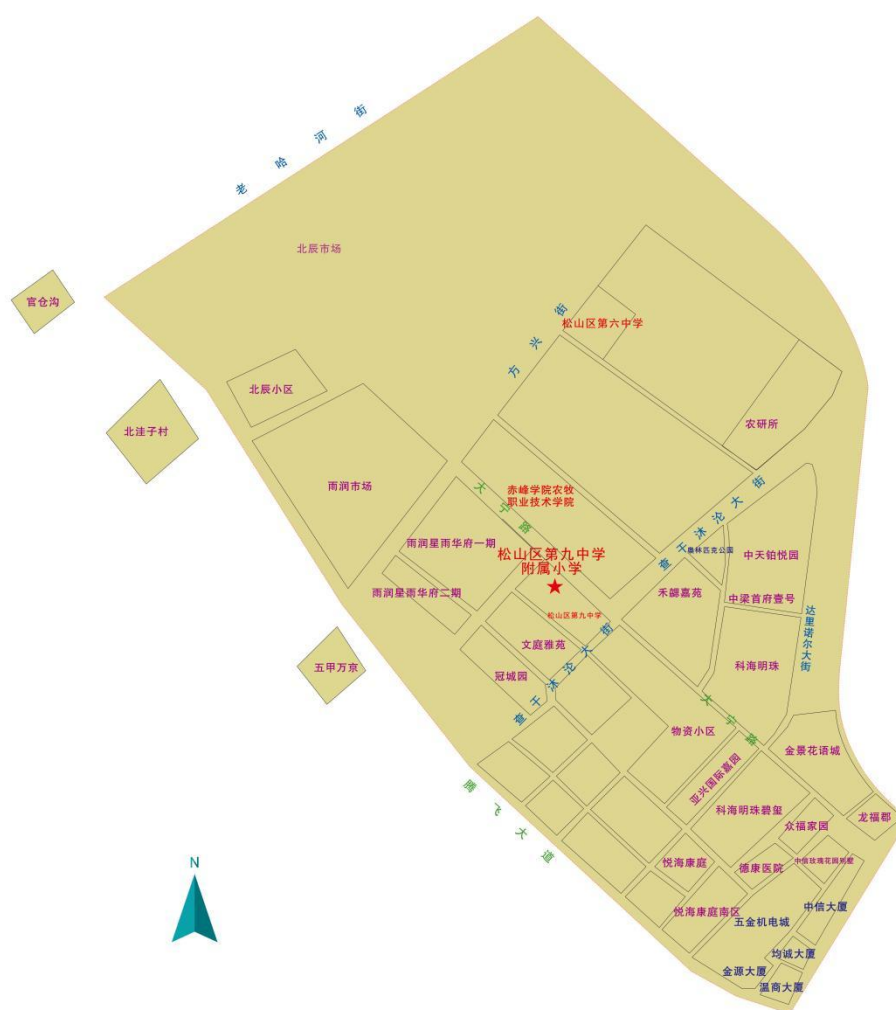
松山区第四中学 附属小学



21. 松山九中附小招生区域：(1)腾飞大道以东，老哈河

大街以南，铁路线以西，友谊大街以北。(2)五甲万京小区、穆家营子镇北洼子村、官仓沟村。

松山区第九中学
附属小学



22. 市二国际学校小学部招生区域：西外环路以东，

玉龙大街西段以南，新惠路以西，兴安街以北，大板路南段以西，海苏沟以北。



23. 赤峰市蒙古族小学招生区域：西外环路以东，半支

箭河以南，天义路北段以西，罕山街西段以北。注：此区域可选择去松山四中附小或市蒙古族小学（不可兼报）。

（二）农村小学

学区中心校所属小学和农村独立小学严格执行上学年招生区域划分，进行招生。